

Obec Březí
Hlavní 113
691 81 Březí

Z V E Ř E J N Ě N Í


Obec Březí zveřejňuje podle ust. § 39 odst. 1 zákona č. 128/2000 Sb., o obcích (obecní zřízení), v platném znění **záměr prodat** nemovitou věc – část pozemku parc. číslo **6743/6** o výměře **453 m²**- ostatní plocha v k.ú. Březí u Mikulova, který byl rozdělen z pozemku parcela číslo **6743/1** geometrickým plánem číslo 1431-242/2018 - viz Příloha č. 1 se zákresem.

Pozemek je zapsán na listu vlastnictví č. 10001 u Katastrálního úřadu pro Jihomoravský kraj, Katastrální pracoviště Břeclav.

Tento záměr je zveřejněn na základě žádosti vedených pod č.j. OBRE-1487/2018.

K tomuto záměru se mohou zájemci vyjádřit **do 15 dnů ode dne zveřejnění** na adresu Obecního úřadu Březí, Hlavní 113, 691 81 Březí.


V Březí dne: 26.11.2018


PhDr. Miroslav Vymyslický
starosta obce

PŘÍLOHA č. 1

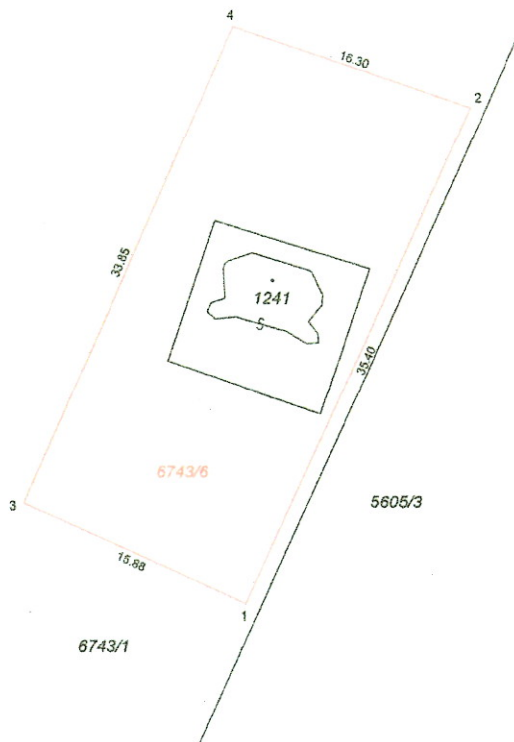
26 -11- 2018
VYVĚŠENO DNE:.....

SEJMUTO DNE:.....


OBECNÍ ÚŘAD
691 81 BŘEZÍ
okres BŘECLAV

VÝKAZ DOSAVADNÍHO A NOVÉHO STAVU ÚDAJŮ KATASTRU NEMOVITOSTÍ

Dosavadní stav				Nový stav											
Označení pozemku parc. číslem	Výměra parcely		Druh pozemku	Označení pozemku parc. číslem	Výměra parcely		Druh pozemku	Typ stavby	Způs. určení výměr	Porovnání se stavem evidence právních vztahů					
	ha	m ²	Způsob využití		ha	m ²	Způsob využití	Způsob využití		Díl přechází z pozemku označeného v	Číslo listu vlastnictví	Výměra dílu		Označení dílu	
									katastru nemovitosti	dřívější poz. evidenci		ha	m ²		
6743/1	74	72	ostat. pl. jiná plocha	6743/1	70	19	ostat. pl. jiná plocha		2	6743/1		10001	70	19	
				6743/6	4	53	ostat. pl. jiná plocha			6743/1			4	53	
	74	72			74	72									



Seznam souřadnic (S-JTSK):

Souřadnice pro zápis do KN

Číslo bodu	Y	X	kk	Poznámka
1	605558.97	1203027.18	3	dř. kolík, bod ohrožen stav. činností
2	605544.61	1202994.83	3	dř. kolík, bod ohrožen stav. činností
3	605573.45	1203020.71	3	dř. kolík, bod ohrožen stav. činností
4	605560.06	1202989.63	3	dř. kolík, bod ohrožen stav. činností

GEOMETRICKÝ PLÁN pro rozdělení pozemku	Geometrický plán ověřil úředně oprávněný zeměměřický inženýr	Stejnopis ověřil úředně oprávněný zeměměřický inženýr:
	Jméno, příjmení: Ing. Lukáš Freiberg	Jméno, příjmení: Ing. Lukáš Freiberg
	Číslo položky seznamu úředně oprávněných zeměměřických inženýrů: 2700/2014	Číslo položky seznamu úředně oprávněných zeměměřických inženýrů: 2700/2014
	Dne: 28.8.2018 Číslo: 298/2018	Dne: 5.9.2018 Číslo: 316/2018
Náležitostmi a přesností odpovídá právním předpisům.		Tento stejnopis odpovídá geometrickému plánu v elektronické podobě uloženému v dokumentaci katastrálního úřadu.
Vyhotovitel: Ing. Lukáš Freiberg Hajany 65, 664 43 Zelešice IČ: 87307871	Katastrální úřad souhlasí s očíslováním parcel.	Ověření stejnopisu geometrického plánu v listinné podobě.
Číslo plánu: 1431-242/2018	KÚ pro Jihomoravský kraj KP Břeclav Blanka Konečná PGP-945/2018-704 2018.09.05 11:44:13 CEST	
Okres: Břeclav		
Obec: Březi		
Kat. území: Březi u Mikulova		
Mapový list: DKM		
Dosavadním vlastníkům pozemků byla poskytnuta možnost seznámit se v terénu s průběhem navrhovaných nových hranic, které byly označeny předepsaným způsobem:		